





































































































Lp	Lp wg wsi	Miejscowość	Adres	Nr działki	Obiekt	Material	Datowanie	Wpis do rejestru	Zdjęcie archiwalne	Zdjęcie z 2010 r.	Zdjęcie z 2020 r.	Wskazania
1	1	Bydlin	ul. Olkuska 28	941/8, 941/18, 1744, 942/3	młyn gospodarczy	murowany	1884 r.	Rejestr zabytków; wpis A/1420/92 z 07.07.1992 r.				utrzymanie
2	2	Bydlin	pomiędzy ul. Legionów a ul. Zawadka	258	ruiny zamku	murowany	XVI-XVIII w.	Rejestr zabytków; wpis A-76/M z 02.03.2007 r.				utrzymanie
3	3	Bydlin	ul. Legionów 6	677/1	kościół parafialny p.w. św. Małgorzaty	murowany	1895 r.					utrzymanie
4	4	Bydlin	ul. Legionów 6	677/1, 677/2	dzwonnica przy kościele parafialnym	murowana	poł. XIX w.	-				utrzymanie
5	5	Bydlin	ul. Zawadka	257	kaplica cmentarna	murowana z kamienia	XVIII w.	Rejestr zabytków; wpis A-97/M z 13.06.2007 r.				utrzymanie
6	6	Bydlin	ul. Zawadka	257	cmentarz z nagrobkami i mogiłą legionistów	kamień	-	-				utrzymanie

















Lp	Lp wg wsi	Miejscowość	Adres	Nr działki	Obiekt	Material	Datowanie	Wpis do rejestru	Zdjęcie archiwalne	Zdjęcie z 2010 r.	Zdjęcie z 2020 r.	Wskazania
7	7	Bydlin	przy adresie ul. Wolbromska 3	685/1	kapliczka	murowana	I poł. XIX w.	-				utrzymanie
8	8	Bydlin	ul. Legionów 6	677/1	figura Matki Boskiej	kamienna	1905 r.	-				utrzymanie
9	9	Bydlin	ul. Legionów 13	649	dom	drewniany	1908 r.	-				utrzymanie
10	10	Bydlin	ul. Legionów 11	651	dom	drewniany	1901 r.	-				utrzymanie
11	11	Bydlin	Bydlin/Krzywopłoty	-	pole bitwy pod Krzywopłotami	-	1914 r.	-				utrzymanie
12	1a	Czechło	ul. Hutnicza 3	2151	zespół kościoła parafialnego p.w. Narodzenia NMP	murowany	XIX w.	Rejestr zabytków; wpis 101/47/60 z 31.12.1960 r.				utrzymanie

Lp	Lp wg wsi	Miejscowość	Adres	Nr działki	Obiekt	Material	Datowanie	Wpis do rejestru	Zdjęcie archiwalne	Zdjęcie z 2010 r.	Zdjęcie z 2020 r.	Wskazania
13	1b	Czechło	ul. Hutnicza 3	2151	dzwonnica w zespole kościoła parafialnego p.w. Narodzenia NMP	murowana	XIX w.	Rejestr zabytków; wpis 101/47/60 z 31.12.1960 r.				utrzymanie
14	1c	Czechło	ul. Hutnicza 3	2151, 250/1	ogrodzenie z bramami w zespole kościoła parafialnego p.w. Narodzenia NMP	murowana	XIX w.	Rejestr zabytków; wpis 101/47/60 z 31.12.1960 r.				utrzymanie
15	2	Czechło	ul. Hutnicza 3	2150/1	plebania	drewniany	pocz. XX w.	-				utrzymanie
16	3	Czechło	skrzyżowanie ul. Ogrodzienieckiej z ul. Kluczewską	818	kapliczka	murowana	pocz. XX w.	-				utrzymanie
17	1	Cieślin	ul. Jurajska 86	41	kościół parafialny p.w. św. Stanisława	murowany	1926 r.	-				utrzymanie
18	2	Cieślin	ul. Jurajska 86	41	dzwonnica	murowana	1926 r.	-				utrzymanie

Lp	Lp wg wsi	Miejscowość	Adres	Nr działki	Obiekt	Material	Datowanie	Wpis do rejestru	Zdjęcie archiwalne	Zdjęcie z 2010 r.	Zdjęcie z 2020 r.	Wskazania
19	3	Cieślin	ul. Zdrojowa 2	465, 210/2, 210/1	młyn wodny	murowany z kamienia	1883 r.	-				utrzymanie
20	4	Cieślin	ul. Jurajska 59	430	figura św. Jana Nepomucena	kamienna	II poł. XVIII lub pocz. XIX w.	-				utrzymanie
21	1	Jaroszowiec	za adresem ul. Kolejowa 6	64/2	kaplica	murowana	1928 r.	-				utrzymanie
22	2	Jaroszowiec	ul. Kolejowa 15	34/4	pałac	murowany	pocz. XX w.	-				utrzymanie
23	3	Jaroszowiec	ul. Kolejowa 1a	134	sanatorium, obecnie budynek mieszkalny	drewniane	1938 r.	-				utrzymanie
24	4	Jaroszowiec	ul. Kolejowa 1a	134	sanatorium	murowane	pocz. XX w.	-				utrzymanie

Lp	Lp wg wsi	Miejscowość	Adres	Nr działki	Obiekt	Material	Datowanie	Wpis do rejestru	Zdjęcie archiwalne	Zdjęcie z 2010 r.	Zdjęcie z 2020 r.	Wskazania
25	5	Jaroszowiec	ul. Kolejowa 14	24/9	Dom Leśnictwa	murowany	lata 20. XX w.	-				utrzymanie
26	6	Jaroszowiec	ul. Kolejowa 12	29/14	dom	murowany	pocz. XX w.	-				utrzymanie
27	7	Jaroszowiec	ul. Kolejowa 19	2/7	dom	murowany	1924 r.	-				utrzymanie
28	8	Jaroszowiec	ul. Kolejowa 1d	139/8	stacja kolejowa	murowana	1913 r.	-				utrzymanie
29	1	Klucze	ul. Olkuska 79	1375	kościół p.w. M.B. Nieustającej Pomocy	murowany	1938 r.	-				utrzymanie
30	2	Klucze	ul. Rabsztyńska 1	215/18	pałac	murowany	pocz. XX w.	Rejestr zabytków; wpis A-1234/M z 14.10.2010 r.				utrzymanie

Lp	Lp wg wsi	Miejscowość	Adres	Nr działki	Obiekt	Material	Datowanie	Wpis do rejestru	Zdjęcie archiwalne	Zdjęcie z 2010 r.	Zdjęcie z 2020 r.	Wskazania
31	3	Klucze	ul. Rabsztyńska/ul. Zawierciańska	215/20, 214/18, 215/13	park dworski	-	XIX w.	-				utrzymanie
32	4	Klucze	ul. Rabsztyńska 3	215/9	dom, niegdyś Rada Narodowa	murowany	poł. XIX w.	-				utrzymanie
33	5	Klucze	ul. Zawierciańska 10	207/10	willa	murowana	1936 r.	-				utrzymanie
34	6	Klucze	ul. Zawierciańska 6	214/6	gorzelnia, obecnie budynek handlowo-usługowy	murowana	pocz. XX w.	-				utrzymanie
35	1	Kolbark	skrzyżowanie ul. Olkuskiej z ul. Stawową	104/1	kapliczka	murowana	pocz. XX w.	-				utrzymanie
36	1	Krzywopłaty	ul. Paderewskiego 31	188/2	kuźnia	murowana	-	-				utrzymanie

Lp	Lp wg wsi	Miejscowość	Adres	Nr działki	Obiekt	Material	Datowanie	Wpis do rejestru	Zdjęcie archiwalne	Zdjęcie z 2010 r.	Zdjęcie z 2020 r.	Wskazania
37	2	Krzywopłaty	skrzyżowanie ul. Paderewskiego z ul. Partyzantów	272	kapliczka	murowana	-	-				utrzymanie
38	1	Kwaśniów Dolny	ul. Dworska 17	173, 174	wieża mieszkalno-obronna z otoczeniem	murowana	I poł. XVI w.	Rejestr zabytków; wpis A/114/M z 17.10.2007 r.				utrzymanie
39	2	Kwaśniów Dolny	ul. Stawowa 7	112	spichrz dworski	murowany	XVIII w.	-				utrzymanie
40	1	Kwaśniów Górny	przy adresie ul. Długa 7	1010/2, 1839/1	kapliczka p.w. św. Antoniego	murowana	poł. XIX w.	-				utrzymanie
41	2	Kwaśniów Górny	w rejonie skrzyżowania ul. Długiej z ul. Hardego	116/1	kapliczka	murowana	1864 r.	-				utrzymanie
42	1	Rodaki	ul. Długa 14	840	kościół filialny p.w. św. Marka wraz z dzwonnica i starodrzewem	drewniany	1601 r.	Rejestr zabytków; wpis A/1590/95 z 20.06.1995 r.				utrzymanie

Lp	Lp wg wsi	Miejscowość	Adres	Nr działki	Obiekt	Material	Datowanie	Wpis do rejestru	Zdjęcie archiwalne	Zdjęcie z 2010 r.	Zdjęcie z 2020 r.	Wskazania
43	1	Ryczówek	przy adresie ul. Dolna 28	552/1	kaplica p.w. św. Józefa Robotnika	murowana	ok. 1950	-				utrzymanie